



«СОГЛАСОВАНО»
Глава Администрации
Ольхово-Рогского
сельского поселения
С.Н. Морозов
«08» 2024г.



«УТВЕРЖДАЮ»
Директор
МБОУ Никольской СОШ
Е.В. Терновая
Приказ № 64 от 01.08.2024



«СОГЛАСОВАНО»
Начальник отделения
Госавтоинспекции ОМВД
России по Миллеровскому
району
старший лейтенант полиции
В.А. Лиховидов
«05» 08 2024г.



ПАСПОРТ

дорожной безопасности образовательной организации
Муниципального бюджетного общеобразовательного учреждения
Никольской средней общеобразовательной школы и дошкольного
образовательного учреждения «Непоседы»

2024 год

Общие сведения

Муниципальное бюджетное общеобразовательное учреждение

Никольская средняя общеобразовательная школа

Тип образовательной организации - бюджетная организация

Юридический адрес: 346125 Ростовская область, Миллеровский район, сл. Никольская, ул. Школьная, д.43

Фактический адрес: 346125 Ростовская область, Миллеровский район, сл. Никольская, ул. Школьная, д.43

Руководители образовательной организации:

Директор (заведующий) Терновая Елена Васильевна 8(86385)55-6-81
(фамилия, имя, отчество) *(телефон)*

Заместитель директора по учебной работе Полторацкая Инна Алексеевна 8(86385)55-6-00
(фамилия, имя, отчество) *(телефон)*

Заместитель директора по воспитательной работе Антюфеева Юлия Алексеевна 8(86385)55-6-00
(фамилия, имя, отчество) *(телефон)*

Заместитель директора по дошкольной работе Желдакова Ирина Анатольевна 8(86385)55-6-00
(фамилия, имя, отчество) *(телефон)*

Ответственные работники
муниципального органа
образования

ведущий специалист МУ УО Миллеровского района
Харьковский С.А.
(должность) *(фамилия, имя, отчество)*
89604634620
(телефон)

Ответственные от

Госавтоинспекции инспектор по пропаганде безопасности дорожного движения ст. лейтенант полиции

Кавелич Сергей Владимирович 89061846602

Ответственные работники
за мероприятия по профилактике

детского травматизма Антюфеева Юлия Алексеевна 8(86385)55-6-00
Желдакова Ирина Анатольевна 8(86385)55-6-00

Руководитель или ответственный
работник дорожно-эксплуатационной

**организации, осуществляющей
содержание улично-дорожной
сети (УДС)*** Корнеев С.В. 3-09-45

Количество обучающихся (учащихся, воспитанников): 106/17

Наличие уголка по БДД: имеется, холл МБОУ Никольской СОШ, группа детского сада

(если имеется, указать место расположения)

Наличие кабинета (класса) по БДД: нет

(если имеется, указать место расположения)

Наличие автогородка (площадки) по БДД: нет

Наличие отряда ЮИД: есть, отряд ЮИД «Зеленый огонек»

Наличие отряда ЮПИД: есть, отряд ЮПИД «Светофорчик»

Количество детей в отряде ЮИД: 15

Количество детей в отряде ЮПИД : 6

Наличие автобуса в образовательной организации: да

ПАЗ- 32053-М807ВК-761,

ПАЗ- 32053-70 т 329 ро

Владелец автобуса: МБОУ Никольская СОШ

Время занятий в образовательной организации:

Школа: 1-ая смена: 8 час30 мин. – 15 час.05мин. (период)

внеклассные занятия: 16 час. 00 мин. – 18 час. 00 мин. (период)

Детский сад: 07.00-19.00

Телефоны оперативных служб:

112

8(86385)-2-62-65

8(86385)55-6-81

* Дорожно-эксплуатационные организации, осуществляющие содержание УДС и ТСОДД, несут ответственность в соответствии с законодательством Российской Федерации (Федеральный закон «О безопасности дорожного движения» от 10 декабря 1995 г. № 196-ФЗ, Кодекс Российской Федерации об административных правонарушениях, Гражданский кодекс Российской Федерации)

Содержание

I. План-схемы образовательной организации (сокращение – ОО)

1. Район расположения образовательной организации, пути движения транспортных средств и детей (обучающихся).
2. Организация дорожного движения в непосредственной близости от образовательной организации с размещением соответствующих технических средств организации дорожного движения, маршруты движения детей и расположение парковочных мест.
3. Маршруты движения организованных групп детей от образовательной организации к стадиону, парку или спортивно-оздоровительному комплексу.
4. Пути движения транспортных средств к местам разгрузки/погрузки и рекомендуемые безопасные пути передвижения детей по территории образовательной организации.

II. Информация об обеспечении безопасности перевозок детей специальным транспортным средством (автобусом).

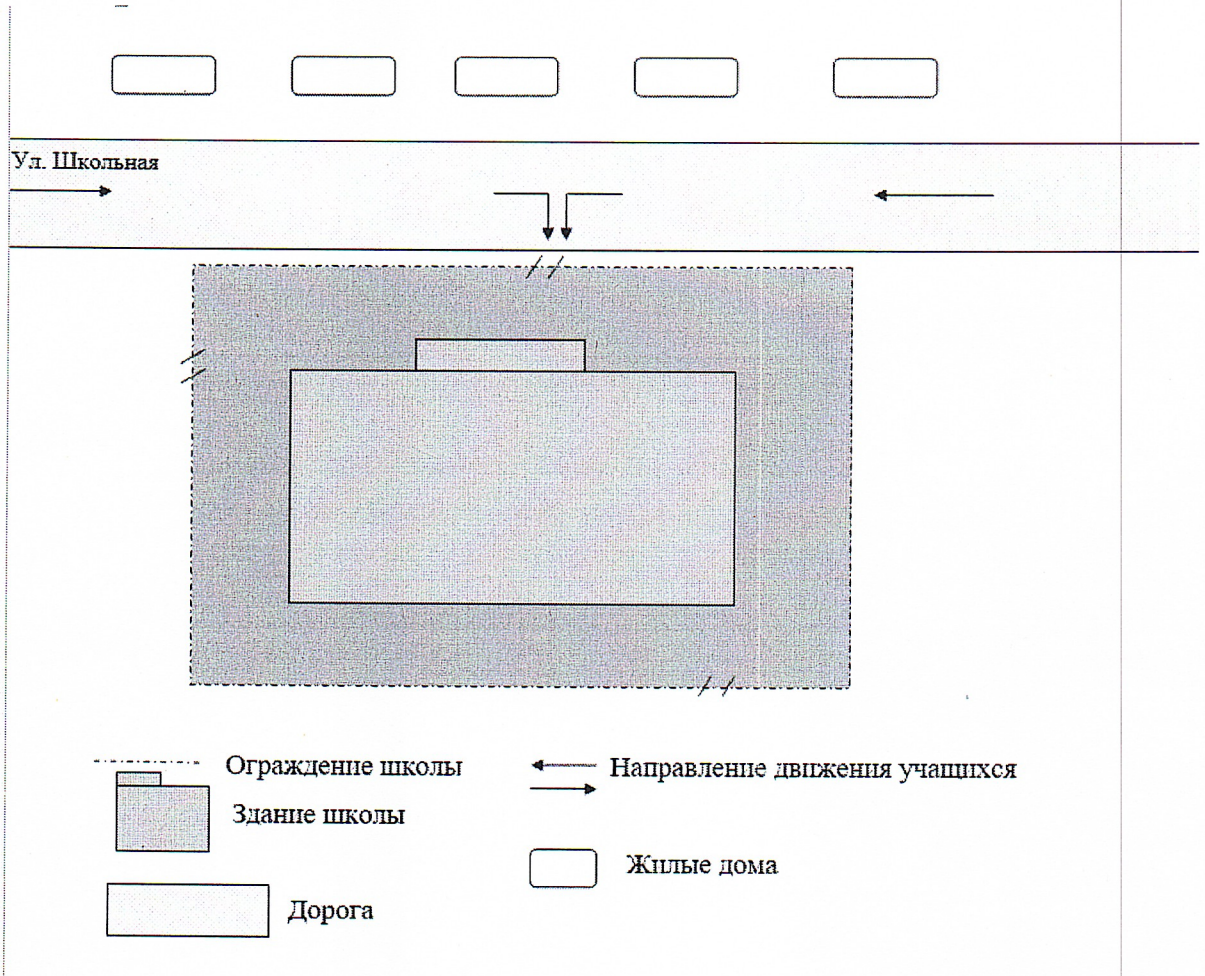
1. Общие сведения.
2. Маршрут движения автобуса образовательной организации.
3. Безопасное расположение остановки автобуса у образовательной организации.

III. Приложения.

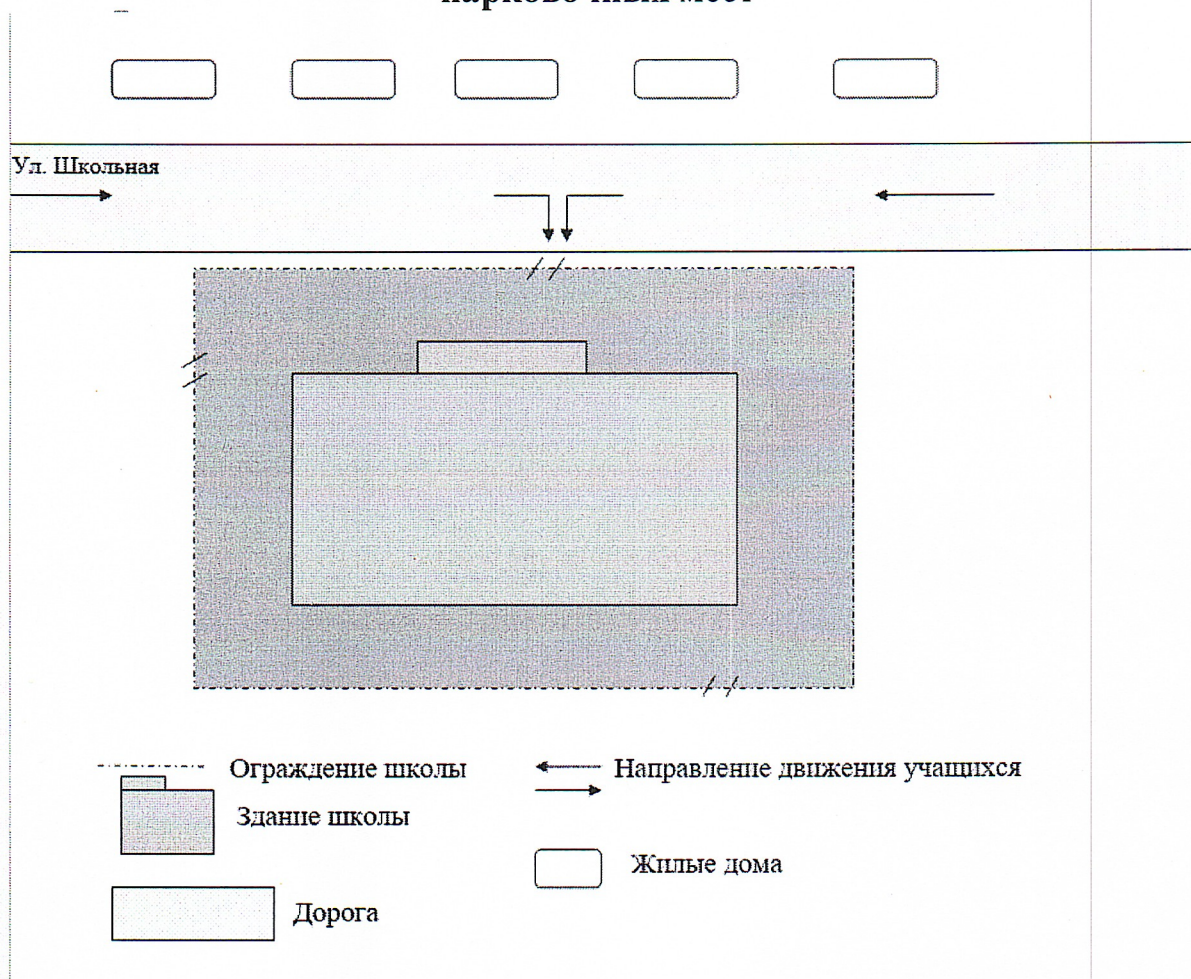
План-схема пути движения транспортных средств и детей при проведении дорожных ремонтно-строительных работ вблизи образовательной организации.

I. План-схемы образовательной организации

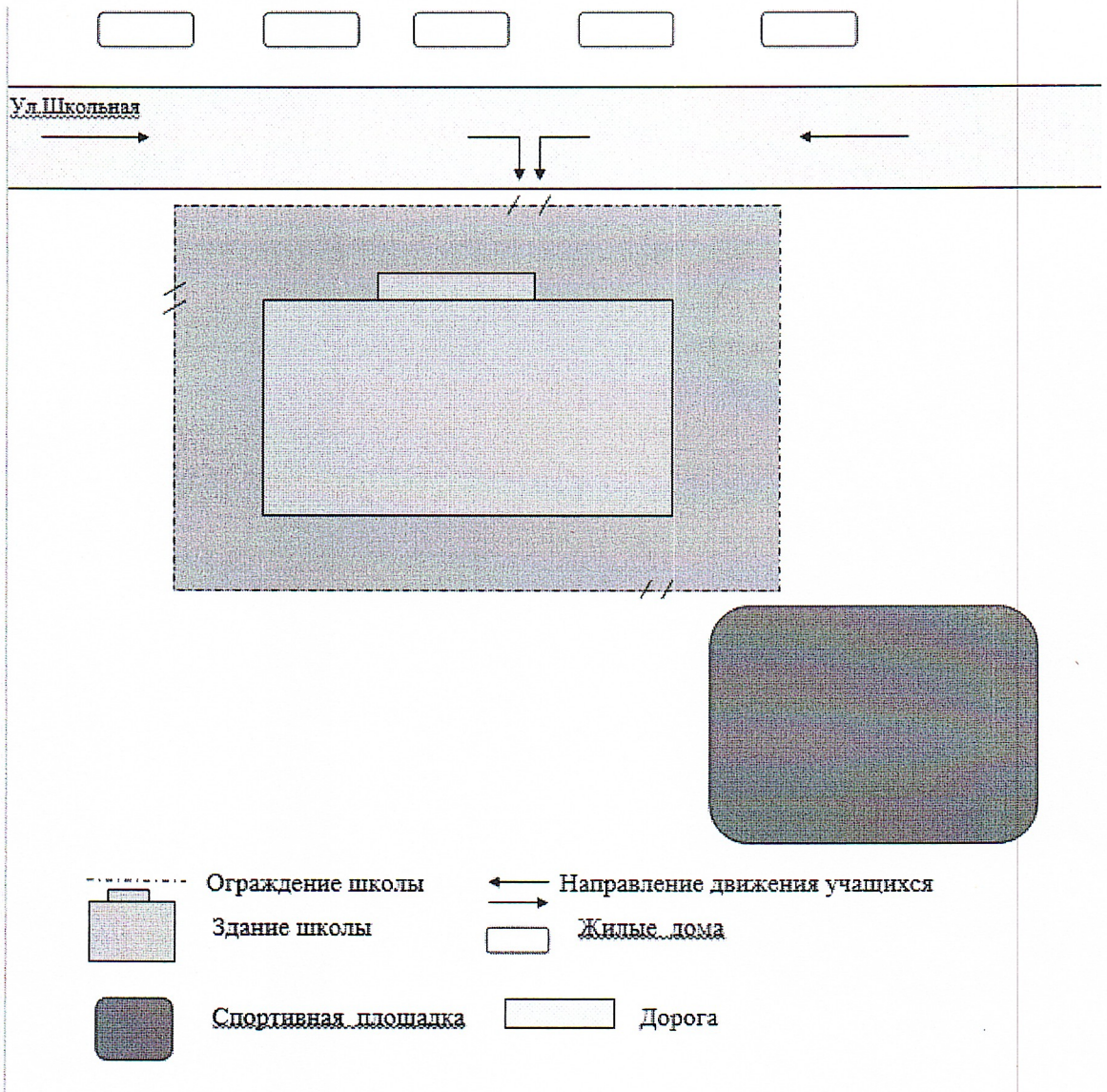
1. Район расположения образовательной организации, пути движения транспортных средств и детей (обучающихся)



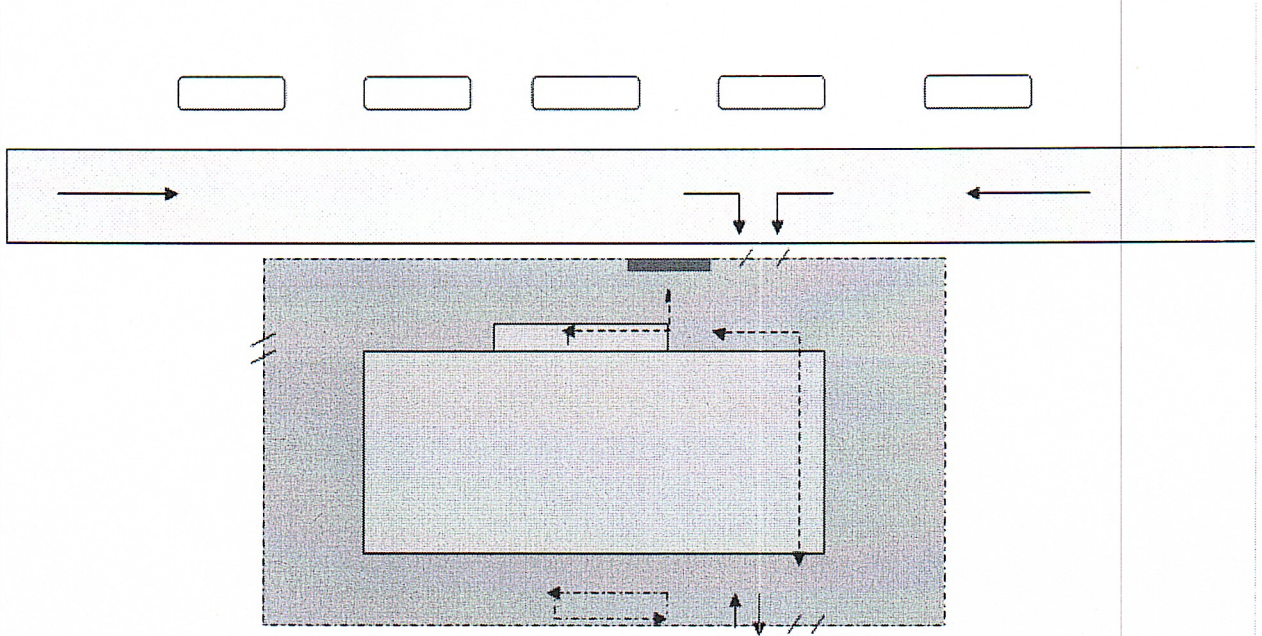
2. Схема организации дорожного движения в непосредственной близости от образовательной организации с размещением соответствующих технических средств организации дорожного движения, маршрутов движения детей и расположения парковочных мест







3. Маршруты движения организованных групп детей от образовательной организации к стадиону, парку или спортивно-оздоровительному комплексу



4. Пути движения транспортных средств к местам разгрузки/погрузки и рекомендуемые безопасные пути передвижения детей по территории образовательной организации



-  Въезд, выезд грузовых транспортных средств
-  Движение грузовых транспортных средств по территории ОУ
-  Движение детей и подростков по территории ОУ
-  Место разгрузки/ погрузки детей

II. Информация об обеспечении безопасности перевозок детей специальным транспортным средством (автобусом).

(при наличии автобуса(ов))

1. Общие сведения

Марка: ПАЗ

Модель: 32053-70

Государственный регистрационный знак М807ВК761

Год выпуска 2020 Количество мест в автобусе 22

Соответствие конструкции требованиям, предъявляемым к школьным автобусам: соответствует

Марка: ПАЗ

Модель: 320570-02

Государственный регистрационный знак М400ЕХ761

Год выпуска 2022 Количество мест в автобусе 23

Соответствие конструкции требованиям, предъявляемым к школьным автобусам: соответствует

2. Сведения о водителе(ях) автобуса(сов)

Фамилия, имя, отчество	Дата принятия на работу	Стаж вождения ТС категории D	Дата предстоящего медицинского осмотра	Период проведения стажировки	Сроки повышение квалификации	Допущенные нарушения ПДД
Папченко Виктор Георгиевич	01.10.2009	19	апрель 2025	-	05.03.2025	нет
Лаврухин Евгений Иванович	09.01.2018	14	апрель 2025	-	05.03.2025	нет

3. Организационно-техническое обеспечение

1) Лицо, ответственное, за обеспечение безопасности дорожного движения): Терновая Елена Васильевна
(Ф.И.О.)
назначено 21.08.2023
(дата)
прошло аттестацию 19.02.2019
(дата)

2) Организация проведения предрейсового медицинского осмотра водителя:
осуществляет Овчарова Любовь Васильевна

(Ф.И.О. специалиста)

на основании договора № 24-037 от 31.01.2024
действительного до 30.01.2025
(дата)

3) Организация проведения предрейсового технического осмотра транспортного средства:

осуществляет Терновая Елена Васильевна

(Ф.И.О. специалиста)

на основании приказа № 65 от 1.08.2024

действительного до 31.07.2025

(дата)

4) Дата очередного технического осмотра сентябрь 2024

5) Место стоянки автобуса в нерабочее время личный двор водителя Папченко В.Г., личный двор водителя Лаврухина Е.И.
меры, исключающие несанкционированное использование приказ, должностные инструкции

4. Сведения о владельце автобуса

Юридический адрес владельца: 346125 Ростовская обл., Миллеровский р-он, сл.Никольская, ул.Школьная, 43

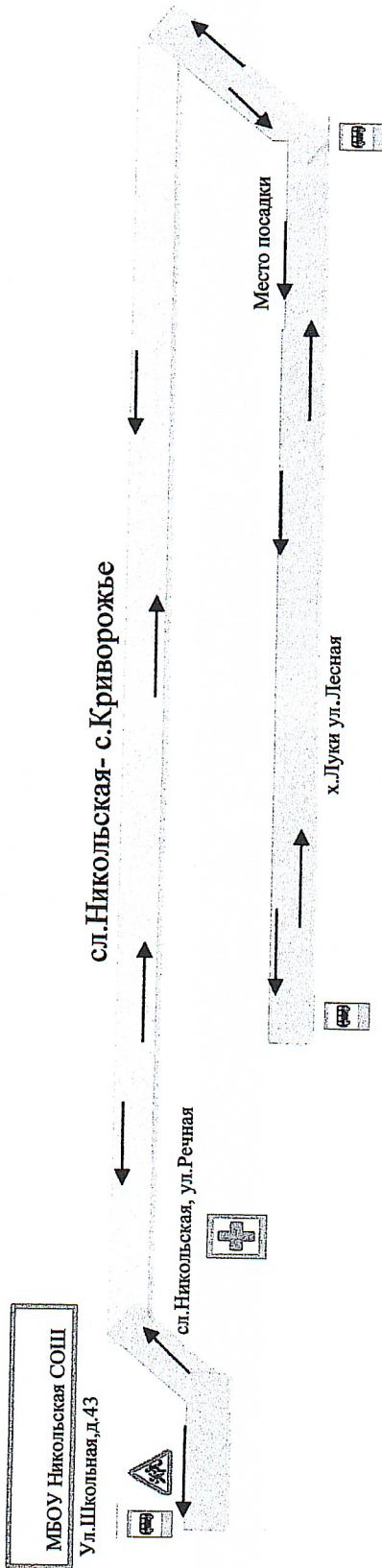
Фактический адрес владельца: 346125 Ростовская обл., Миллеровский р-он, сл.Никольская, ул.Школьная, 43

Телефон ответственного лица 8(86385)55-6-81

2. Маршрут движения автобуса образовательной организации

СХЕМА МАРШРУТА

сл.Никольская- х.Луки с указанием линейных и дорожных сооружений, протяженность в одну сторону- 7 км



Перевозчик: МБОУ Никольская СОШ

Директор школы

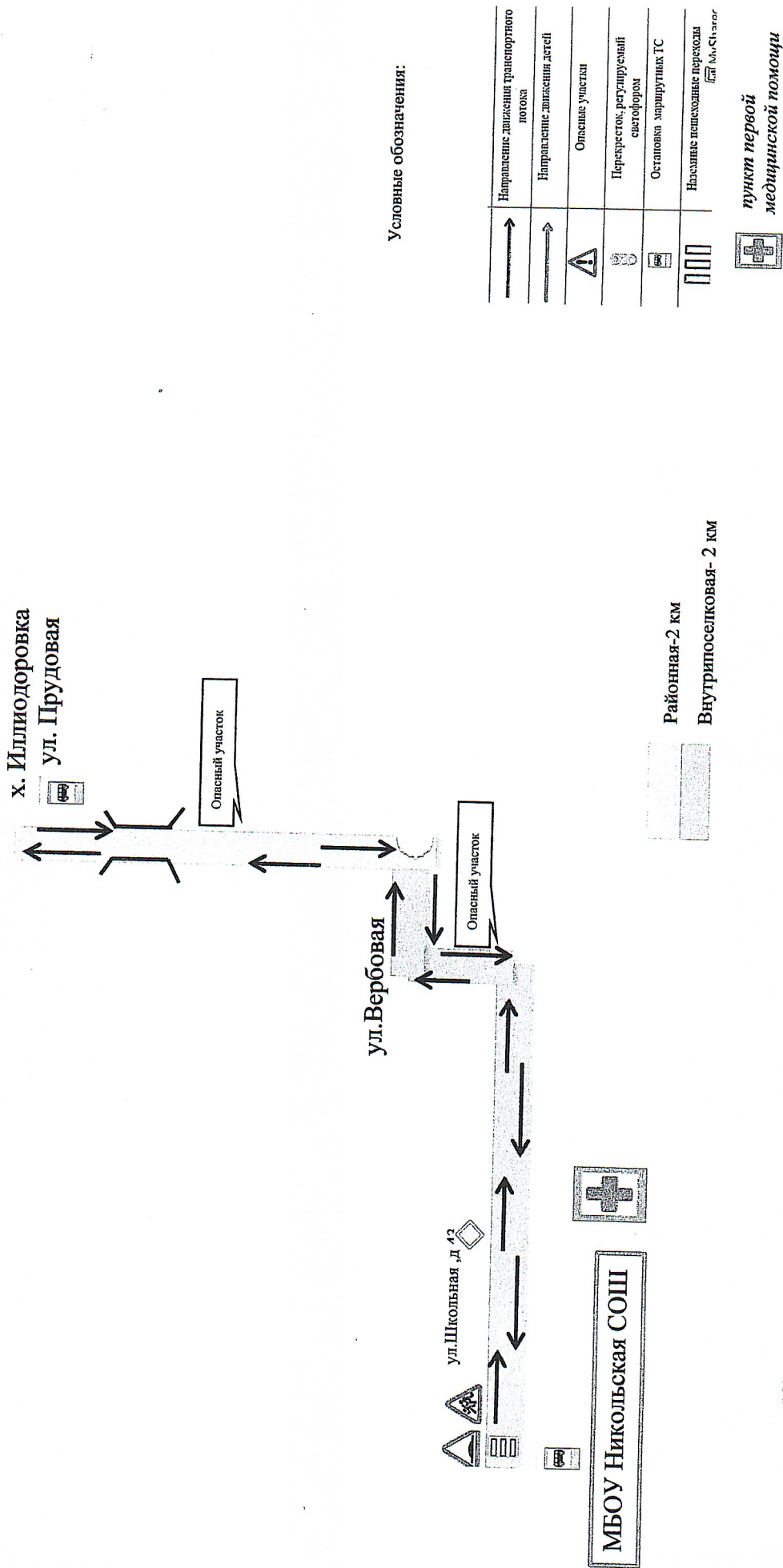
М.П. Е. В. Терновая /
 « 24 » августа 2020 года


	Направление движения транспортного потока
	Направление движения детей
	Опасные участки
	Перекресток, регулируемый светофором
	Остановка маршрутных ТС
	Наземные пешеходные переходы
	пункт первой медицинской помощи

Районная-4,8 км

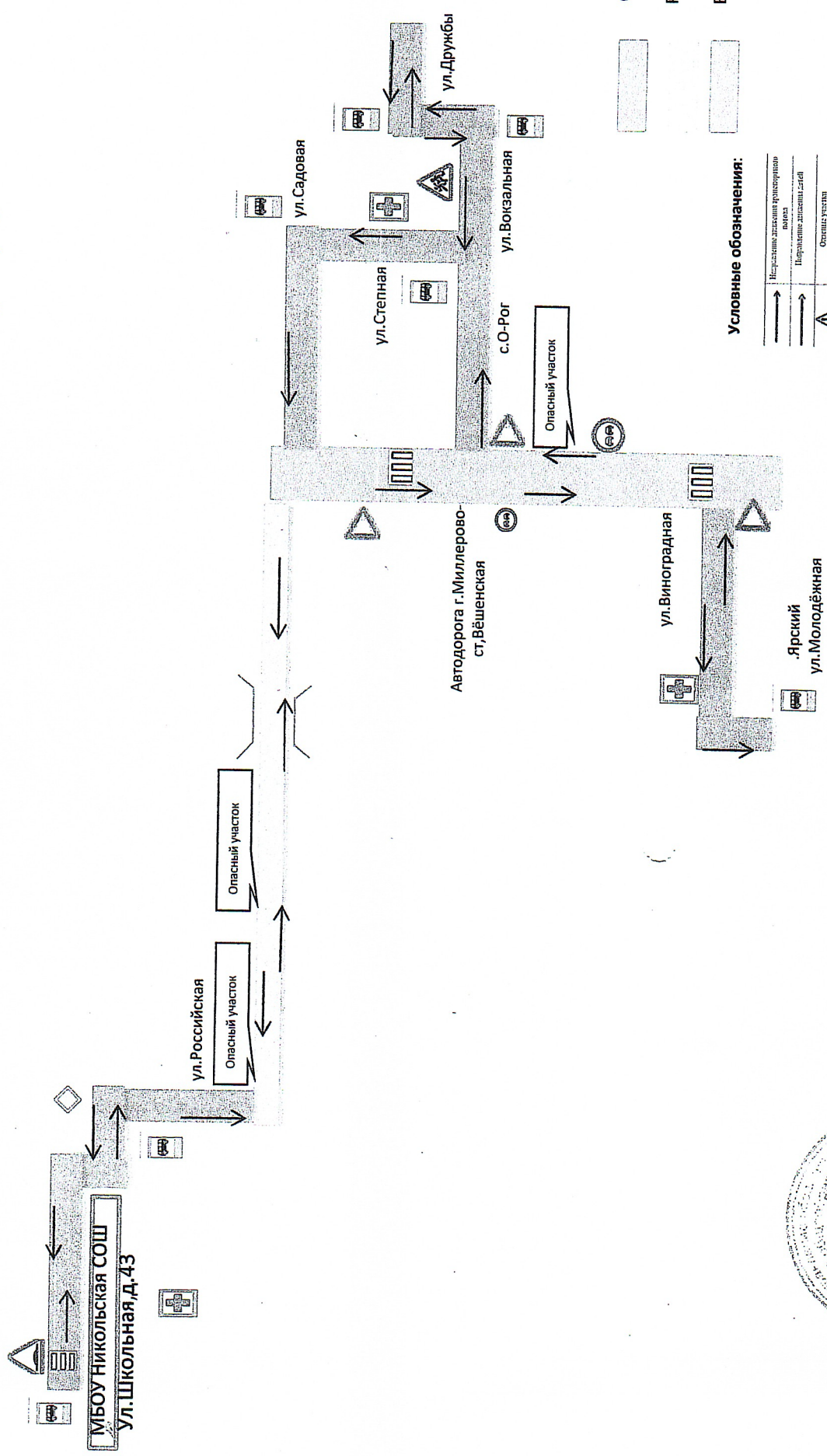
Внутрипоселковая- 2,2км

Схема маршрута сл. Никольская х. Иллиодоровка с указанием линейных и дорожных сооружений, протяженность в одну сторону - 4 км




 Перевозчик: МБОУ Никольская СОШ
 Директор Никольская СОШ
 _____ / Е.В. Гернова /
 « 24 » августа 2020 года

с указанием линейных и дорожных сооружений в плане в натурную 1:4 км



Областная- 10 км

Районная-4 км

Внутрипоселковая- 5 км

Условные обозначения:

→	Направление движения транспортного средства
→	Правильное направление движения
⚠	Опасный участок
⚠	Перевозчик, разгрузчик, кран, буровый
⚠	Степень парковки ТС
⚠	Наличие выезда на проезжую часть

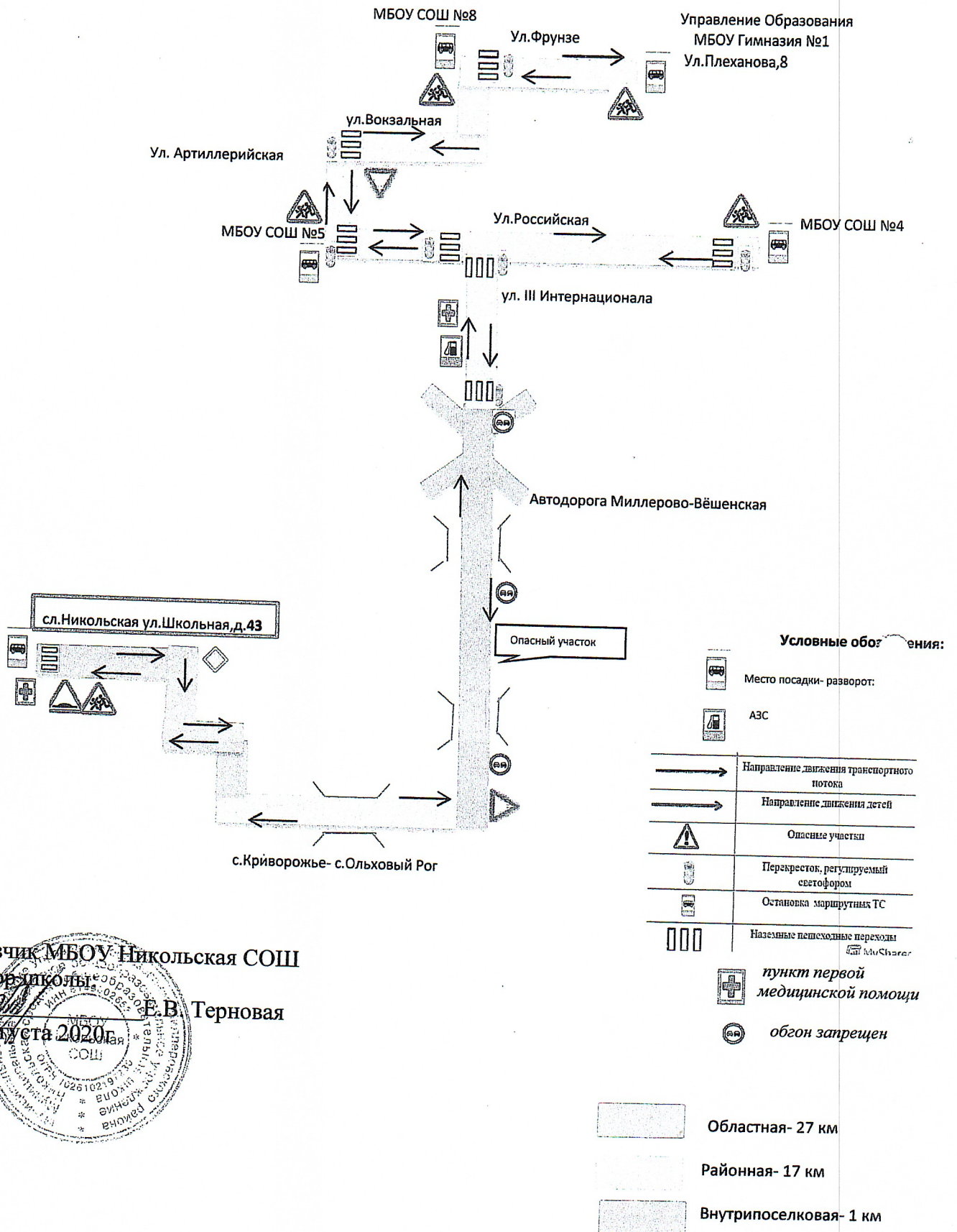
пункт первой медицинской помощи

обгон запрещен

Перевозчик: МБОУ Никольская СОШ
 Директор школы: Е.В. Терцова
 24 августа 2020г.

СХЕМА МАРШРУТА

сл.Никольская-г. Миллерово с указанием линейных и опасных сооружений ,
протяженность в одну сторону 45 км



Перевозчик МБОУ Никольская СОШ

Директор школы

Е. В. Терновая

к24 « августа 2020г.

